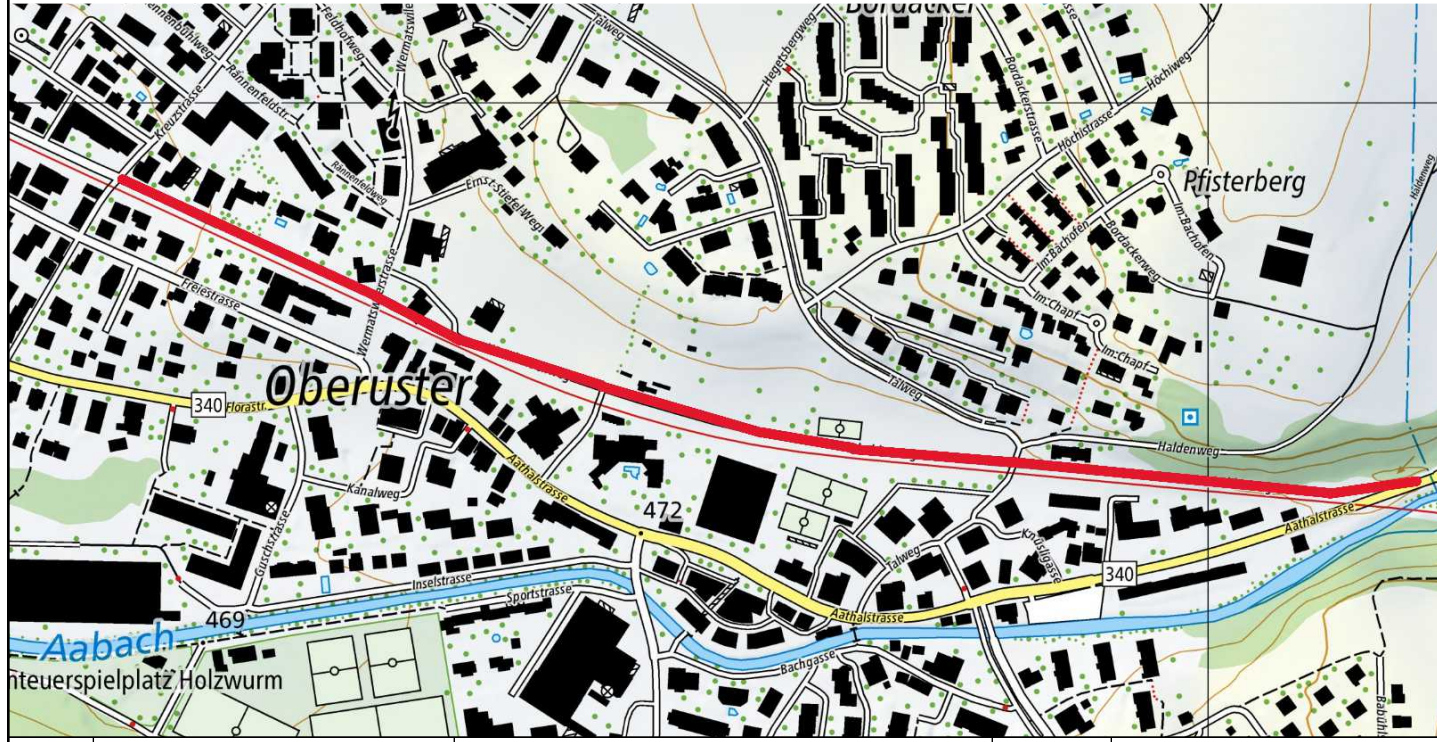


10



Verfasser

Version

Datum


Name

Visum

Bemerkungen

Format

Plan Nummer



Kanton Zürich
Baudirektion
Tiefbauamt

Projektieren und Realisieren

Bearbeitungsstufe: **Bauprojekt**

Gemeinde: **Uster**

Strasse: **Bahn-, Aathalstrasse, Weinhaldenweg**

Strecke: **Kreuzstrasse bis Aathalstrasse**

km / Bauwerk:


Vorhaben: **Neubau Velobahn Uster Ost**

Landerwerbspläne 1:500

Situation 2/2 - Weinhaldenweg bis Aathalstrasse

Projekt Nummer: **845-82154**

Projektverfasser



JAUSLIN STEBLER
personalized engineering

JAUSLIN STEBLER AG
8048 Zollikon
Tiefenstrasse 7
Telefon +41 63 244 30 40
www.jauslinstebler.ch

- Legende:
- LK

Landwirtschaftszone
- Wald

Wald
- R

Reservezone
- Oe

Zone für Öffentliche Bauten und Anlagen
- Z

Industriezone Aathalstrasse
- K3

Kernzone, Ober- und Niederuster
- W2/30

Wohnzone, 2-geschossig
- W2/50

Wohnzone, 2-geschossig
- W3/50G

Wohnzone, 3-geschossig
- W3/70G

Wohnzone, 3-geschossig
- W4/70

Wohnzone, 4-geschossig
- Waldgrenze
- neue Parzellengrenze
- best. Strassenbaulinie
- bestehende Anlagen
- neue Anlagen
- Nachbarprojekt / Drittprojekte
- Landerwerb durch Projekt SBB

